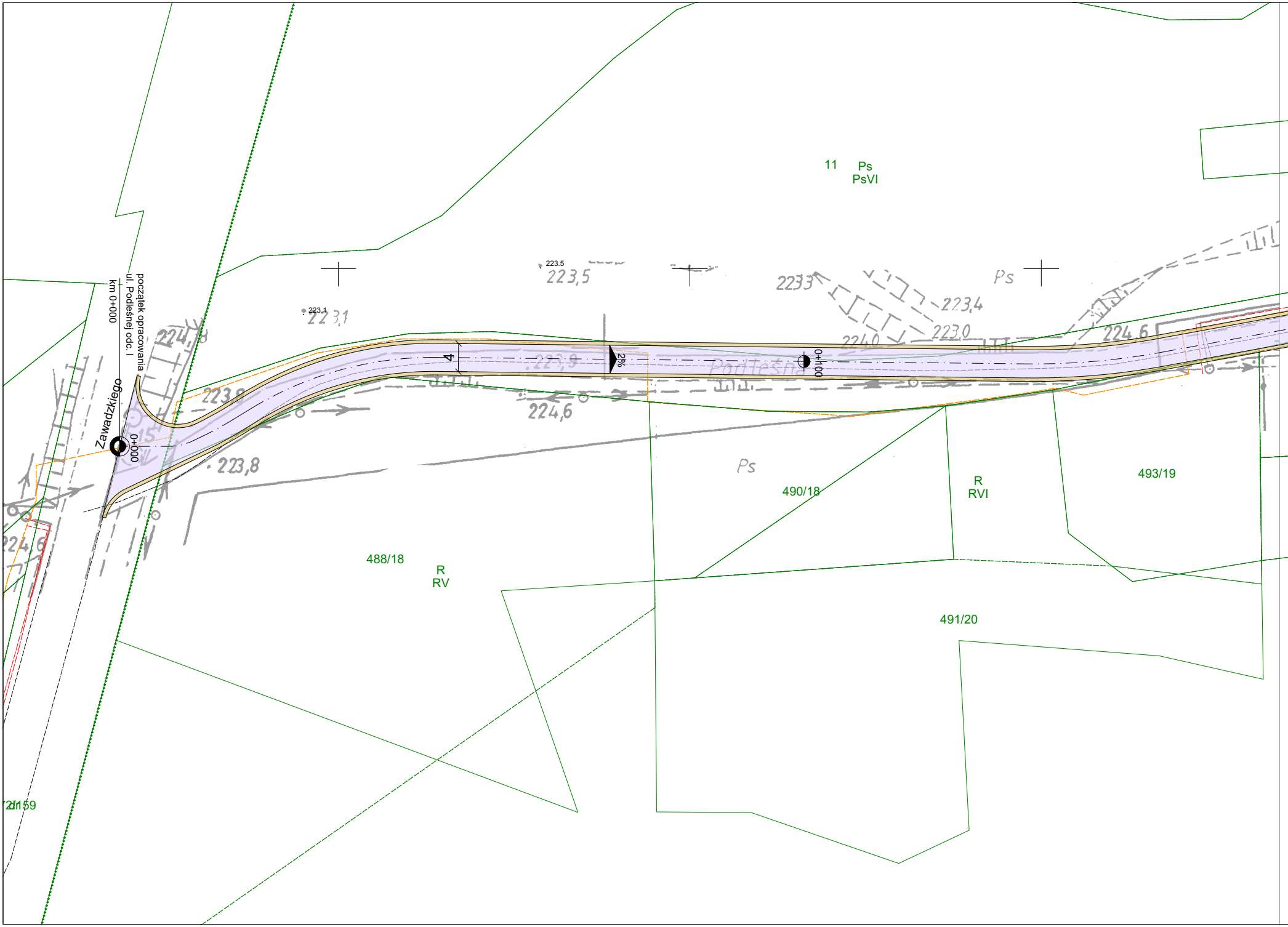
początek opracowania
ul. Podleśnej odc. I
km 0+000
Zawadzkiego
0+000
0+100
4
2%
Podleśna
11
Ps
PsVI
Ps
Ps
488/18
R
RV
490/18
R
RVI
493/19
491/20
223.5
223,5
223.1
223,1
223,3
223,4
223,0
224,0
224,6
224,8
223,8
223,9
224,6
223,8
224,6

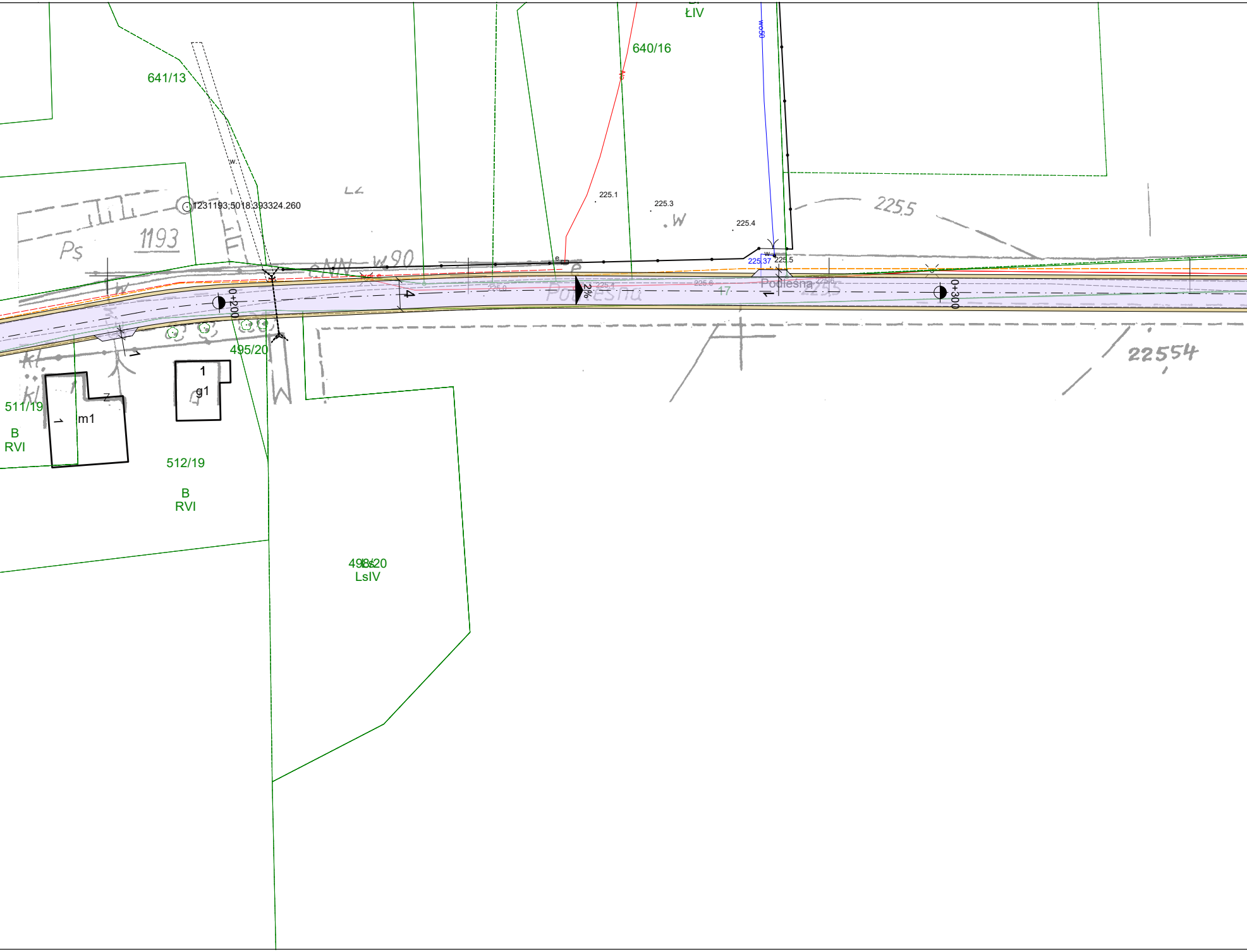
ŁIV
640/16
641/13
1231193;5018.393324.260
225.1
225.3
225.4
225.5
225.37
Ps
1193
w90
eNN
0+200
4
2%
Podleśna
47
0+300
22554
495/20
1
g1
m1
511/19
B
RVI
512/19
B
RVI
498/20
LsIV

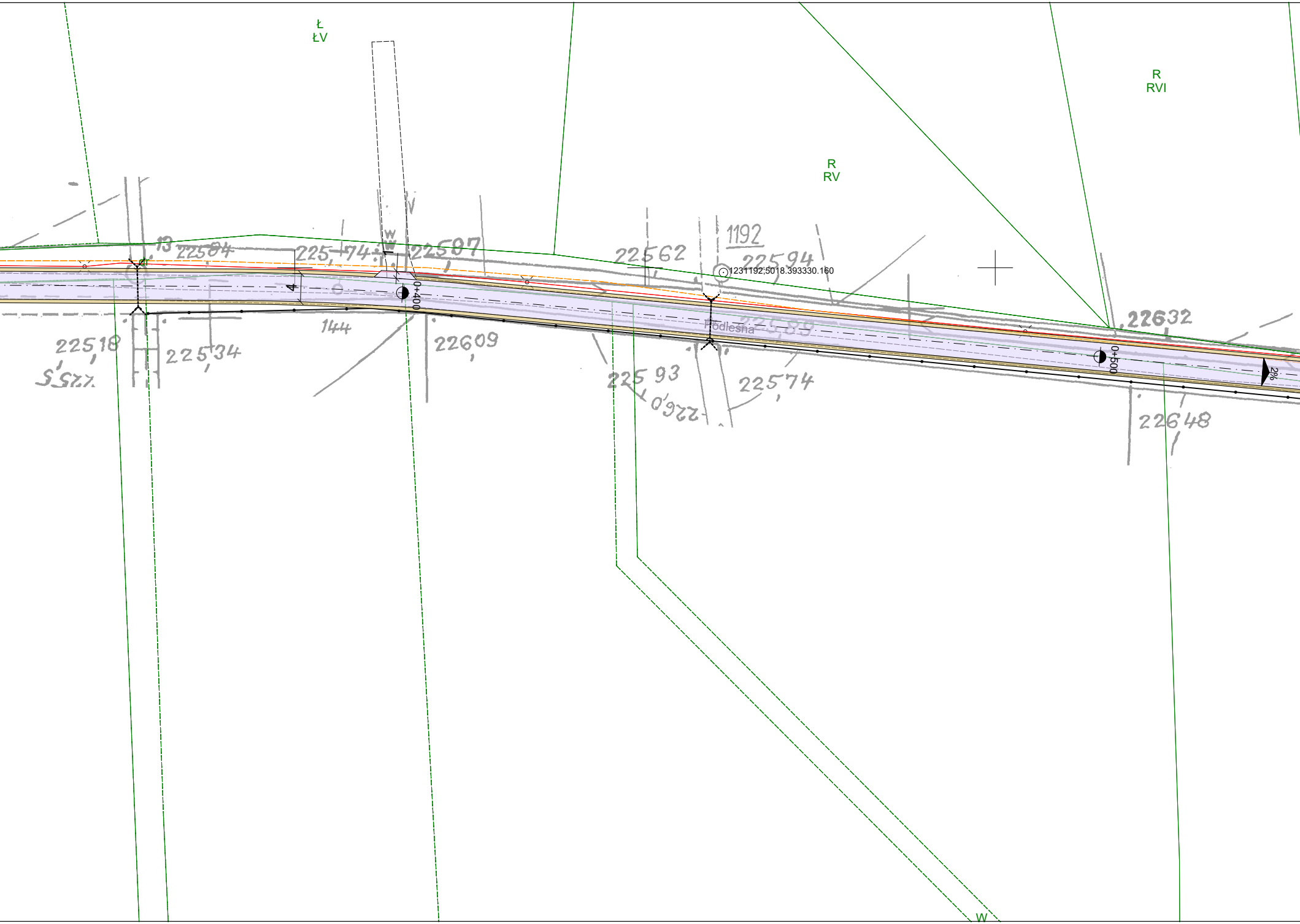
Ł
ŁV
R
RV
R
RVI
W
W
13
225,04
225,74
22597
22562
1192
225,94
1231192;5018.393330.160
22632
4
144
22518
22534
22609
225,93
226,0
22574
225,89
Podleśna
22648
0+400
0+500
2%
W

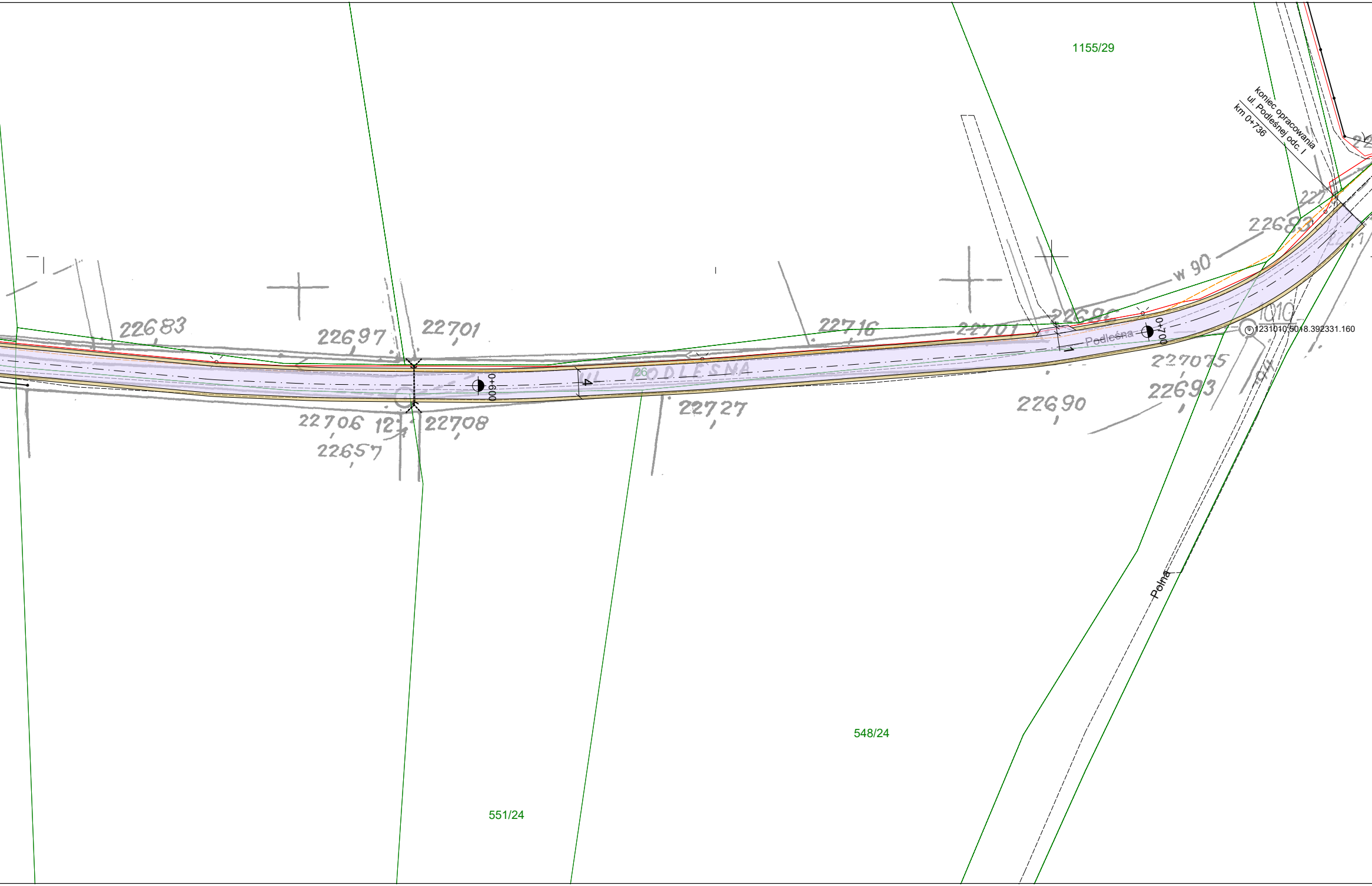
1155/29
koniec opracowania
ul. Podleśnej odc. I
km 0+736
w 90
22683
226683
22697
22701
22716
22701
22686
Podleśna
0+700
1010
1231010.5018.392331.160
227075
22693
22690
0+600
4
1
UL. PODLEŚNA
26
22727
22706
12
22708
22657
Polna
548/24
551/24

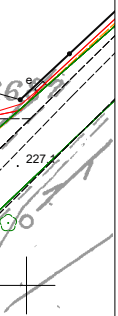

LEGENDA

🟪	Nawierzchnia jezdni z betonu asfaltowego AC 11S
🟨	Pobocza z kruszywa łamanego, gr. 20cm
⤥	Przepust do przebudowy
— · —	Oś jezdni

MPJ *PROJEKT*	PROGRAM FUNKCJONALNO-UŻYTKOWY			
Nazwa i adres obiektu				
Przebudowa nieutwardzonych dróg gminnych na terenie sołectw Gminy Pawonków				
Tytuł rysunku	Projekt zagospodarowania terenu - Kośmidry ul. Podleśna odc. 1			
Branża	Drogowa			
Inwestor	Gmina Pawonków			
Projektantanci	*Nr uprawnień*	*Podpis*	*Data*	*Nr rys.*
Rafał Popiołek	SLK/7115/PBD/16		I.2023r.	2.2
Joanna Popiołek			*Skala* 1:500	